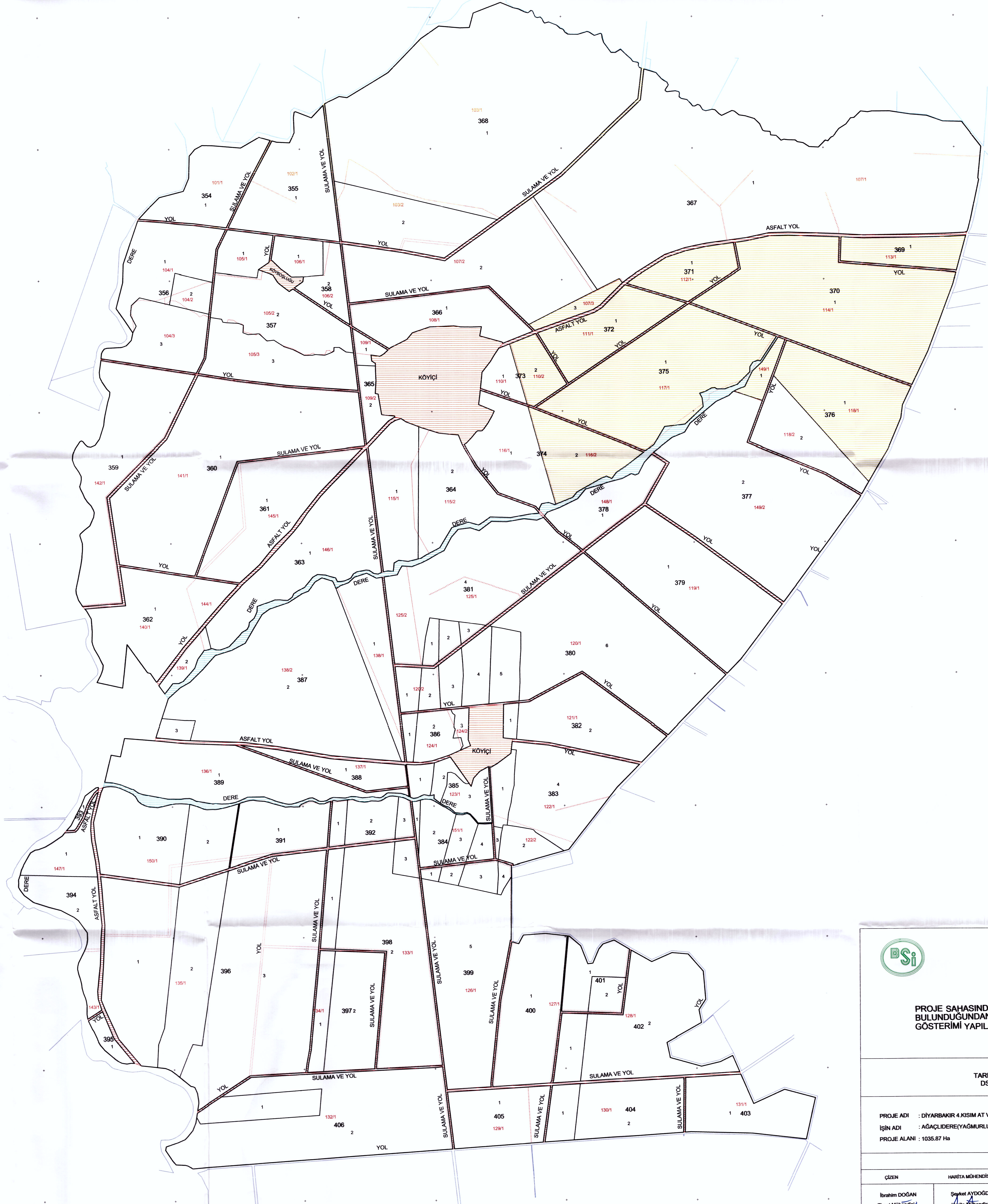



# DİYARBAKIR 4.KISIM AT VE TİGH PROJESİ

## AĞAÇLIDERE MAHALLESİ 3.ASKI PARSELASYON PLANI



(0.50) ADA HAT	(0.50) ADA HAT
(0.20) PARSEL HAT	(0.20) PARSEL HAT
(0.20) KADASTRO NO	(0.20) KADASTRO NO
(0.15) KADASTRO	(0.15) KADASTRO
(0.15) SULAMA HATTI	(0.15) SULAMA HATTI
(0.50) KÖY SINIRI	(0.50) KÖY SINIRI
(0.50) KÖY GELİŞİM SINIRI	(0.50) KÖY GELİŞİM SINIRI
(0.15) MALİYE HATLARI	(0.15) MALİYE HATLARI
(0.15) KÖY ORTA MALI	(0.15) KÖY ORTA MALI
(0.15) KÖY YERLEŞİM ALANI	(0.15) KÖY YERLEŞİM ALANI
(0.15) KOMŞU KÖY BLOKLARI	(0.15) KOMŞU KÖY BLOKLARI
(0.15) PLANLANAN YOL	(0.15) PLANLANAN YOL
(0.15) MEVCUT ASFALT YOL	(0.15) MEVCUT ASFALT YOL
(0.15) MEVCUT TOPIRAK YOL	(0.15) MEVCUT TOPIRAK YOL
(0.15) MEVCUT DERE	(0.15) MEVCUT DERE






PROJE SAHASINDA 130 ADET MAHALLE BULUNDUGUNDAN, MAHALLE SINIRLARININ HARİTA GÖSTERİMİ YAPILAMAMAKTADIR.

T.C. TARIM VE ORMAN BAKANLIĞI  
DSİ GENEL MÜDÜRLÜĞÜ

PROJE ADI : DİYARBAKIR 4.KISIM AT VE TİGH PROJESİ  
İŞİN ADI : AĞAÇLIDERE(YAGMURLU)MAHALLESİ 3.ASKI PARSELASYON PLANI  
PROJE ALANI : 1035.87 Ha


YÜKLENİCİ

ÇİZEN	HARİTA MÜHENDİSİ	ALTYÜKLENİCİ FİRMA	YÜKLENİCİ FİRMA
İbrahim DOĞAN Ziraat Mühendisi	Seydi AYDOĞDU Harita Mühendisi		<b>BAYTİMUR</b> MÜHÜR T.C. TARIM VE ORMAN BAKANLIĞI DSİ GENEL MÜDÜRLÜĞÜ YATIRIM VE İNŞAAT ŞİRKETİ Çarşamba Mahallesi, 21. Cadde, 46400 Çarşamba Diyarbakır - 23110 Tel: (0312) 472 19 12

İŞİN SAHİBİ		DSİ 10. BÖLGE MÜDÜRLÜĞÜ / DİYARBAKIR	
ARAZİ TOPLULAŞTIRMA VE TİGH ŞUBE MÜDÜRLÜĞÜ		TASVİP OLUNUR	
İNCELENDİ	ADI SOYADI	İMZA	TARİH
Harita Müh.	Sedat SEVER		12.11.2025
Ziraat Müh.	Taylan GÜREL		12.11.2025
Şube Müdürü	Fahrettin CİVAŞ		12.11.2025
ARŞİV NO:			
EBYS SAYI / TARİH:			

BÖLGE MÜDÜR YARDIMCISI

12.11.2025



Yrd. Bölge Müdürü

BÖLGE MÜDÜR YARDIMCISI